

Bretagna

Rhône-Alpes
Valle della Loira

ITINERARI
camper

Chi siamo



Viaggiatori per passione e camperisti nel dna, abbiamo deciso di condividere le nostre esperienze con chi viaggia in **camper**, anche se riteniamo che i contenuti di questa pubblicazione possano tornare utili anche a chi effettua altri tipi di turismo.

A differenza di chi si limita a raccogliere informazioni sulla rete e riproporle in modo incoerente e spesso a fini commerciali, gli itinerari che presentiamo sono stati percorsi realmente da noi, le aree di sosta citate sono state davvero visitate e testate, le fotografie che vedete sono tutte frutto di nostri scatti.

Mariangela Angelico



Architetto per professione. Appassionata di fotografia. È l'occhio artistico e il riferimento culturale del team. Quando non guida, fornisce cibarie all'equipaggio.

Thomas Moore



Presente h24 sul web. Fotoamatore nel tempo libero. Solo un cartello ZTL è in grado di fermarlo. Ha il TomTom ma lo usa esclusivamente per tornare a casa.

Trovate questo e altri itinerari con fotografie, soste e consigli nel sito:

itineraricamper.it

Al materiale da noi prodotto spesso affianchiamo, specificandolo in modo evidente, alcune delle segnalazioni dei nostri lettori: campeggi, aree attrezzate, idee e spunti per nuovi itinerari. Pur passando i nostri più ferrei controlli prima di essere pubblicati, non ci assumiamo la responsabilità dell'attendibilità dei contenuti linkati o citati.

cover: **Faro di Mean Ruz**

Rhône-Alpes Mont-Cenis

Quasi 20 anni dopo il nostro primo viaggio in Normandia e Bretagna, torniamo in **Bretagna** per approfondire alcune tappe e far provare ai nostri figli le emozioni vissute quando loro erano soltanto un'idea (o poco più).

Les Forts de l'Esseillon

Per raggiungere la **Bretagna** dal nord Italia, decidiamo di entrare in Francia dal Moncenisio, passo molto bello e panoramico, senza particolari difficoltà, almeno nel verso Italia > Francia (vedi il ritorno da Londra in camper).

Arrivati in cima, al **Lac du Mont-Cenis**, il tempo non è dei migliori e, essendo ancora presto, decidiamo di proseguire scendendo sul versante francese. Passiamo così Modane, Chambéry e arriviamo fino ad **Aix-les-Bains**.



Aix-les-Bains - Lac du Bourget



Les Échelles

Il giorno seguente, ripassata Chambéry, allunghiamo fino a **Les Échelles** per visitare le grotte di *Saint Christophe*, l'habitat preistorico ed il ponte romano al confine tra *Savoia* e *Isère*.



Saint-Christophe

Bourg-en-Bresse

In serata proseguiamo fino a **Bourg-en-Bresse**, dove sostiamo per la notte, come già in altri viaggi precedenti, accanto al *monastero reale di Brou*.




Bourg-en-Bresse - Monastero Reale di Brou

Valle della Loira

L'indomani, con una delle tappe più lunghe di questo itinerario, attraversiamo il centro della Francia diagonalmente in direzione nord-ovest. Facciamo una sosta a **Digoin** per vedere il *Pont Canal*, ovvero un ponte navigabile che permette ad un canale di attraversare la *Loira*.



Proseguiamo verso Moulins e iniziamo a seguire il corso dell'*Allier* fino a Nevers, poi Bourges ed infine, dopo km e km di boschi, arriviamo al più grande dei *Castelli della Loira*.



Attorno al **Castello di Chambord**, oltre all'area di sosta (a pagamento), trovate boschi ed enormi prati liberi dove fare *pique-nique* con una vista regale.





Blois

Dopo la visita al castello il nostro itinerario segue il corso della Loira: oltrepassiamo **Blois** e poco dopo **Tours** ci rinfreschiamo nelle sue acque, grazie ad un argine di sabbia.




Tours - la Loira

Fougères

Entriamo in Bretagna nei pressi di **Fougères**, nota per la sua fortezza medievale (la più grande d'Europa).

Il borgo antico, sulla collina prospiciente, ci ha colpito per la sue vie raccolte ed eleganti.

Nel parco dietro la cattedrale assaggiamo il succo di mela più buono di tutta la vacanza.



Fougères - la Fortezza



Fougères - il centro



Fougères - la Cattedrale

Puntando verso la costa, che raggiungiamo vicino a **Mont-Saint-Michel**, decidiamo di saltare questa tappa imperdibile per evitare le folle di turisti e, soprattutto, perché l'abbiamo già visitata nel nostro precedente viaggio in Normandia e Bretagna.

Côte d'Émeraude

Cancale

Arriviamo così a **Cancale**, patria delle ostriche, che gustiamo sul vivace lungomare.

Vicino al faro si trova il mercatino ufficiale delle ostriche fresche, dove è possibile acquistare direttamente dai produttori e mangiare sul luogo ogni tipo e formato di questo mollusco; la piccola spiaggia adiacente al mercato è interamente ricoperta dai gusci vuoti scartati.

Le vie interne parallele al lungomare sono costellate da opere d'arte che, ci dicono, cambiano ogni anno. A noi è toccato il tema gatti: ne abbiamo visti di ogni forma, colore e materiale.



Cancale - vendita ostriche



Saint-Malo

Proseguendo lungo la costa facciamo una breve sosta al *Pointe du Grouin*, per poi continuare fino a **Saint-Malo**, la città dei corsari.



Saint-Malo- Bastioni

Qui, dopo la panoramica passeggiata sui bastioni che la proteggono sin dal XII secolo, scopriamo i *kouign-amann*, deliziosi dolci croccanti e burrosissimi (come del resto tutti i dolci della Bretagna), di cui non sapremo fare a meno ad ogni panetteria o pasticceria.

Sulla spiaggia più ad ovest di Saint-Malo con la marea si scopre una piscina di acqua di mare, ma avendo con noi il cane ci dirigiamo tra gli scogli della costa nord, meno battuta. L'acqua della *Manica* è freschina ma, con il caldo inusuale di quest'anno, ben sopportabile.



Saint-Malo- Plage de Bon-Secours

Cap Fréhel



Cap Fréhel - Faro

Saltiamo **Dinard** e proseguiamo fino al faro di **Cap Fréhel** dove, a differenza di anni fa, non è più possibile sostare per la notte, così ci fermiamo in uno spot lungo la strada per *Fort la Latte*.

Da qui, il giorno dopo, effettuiamo l'escursione lungo il sentiero costiero che tra la brughiera conduce fino alla punta del Cap Fréhel.



Cap Fréhel - falesie



A pochi km di distanza troviamo la **Plage de la Fosse**, dove facciamo il bagno nella spiaggia di sabbia circondati da formazioni rocciose spettacolari.

Plage de la Fosse

Côtes-d'Armor



Paimpol - Abbaye de Beauport

Paimpol

Lasciamo la cosiddetta *Costa Smeraldo* per raggiungere **Paimpol** e la sua *Abbaye de Beauport*.

La visita all'abbazia (la parte senza il tetto ricorda quella di San Galgano) e i suoi giardini è imperdibile, così come la passeggiata nelle aree naturali protette davanti alla spiaggia, dove avvistiamo numerosi uccelli.



Paimpol - Abbaye de Beauport

Tréguier



Tréguier - Case a graticcio

Plougrescant

La tappa successiva è alle **Gouffre de Plougrescant**, il punto più settentrionale del nostro viaggio, che oltre alla famosa *Castel Meur*, una curiosa casa tra le rocce, offre una bellissima passeggiata tra massi e spaccature con scorci incredibili sul mare.



Plougrescant - Castel Meur



Côte de Granit Rose

Il nostro itinerario alla scoperta della Bretagna continua con una tappa a **Trégastel** dove facciamo base per percorrere lo scenografico *Sentiero dei Doganieri*, che da **Ploumanac'h**, passando dal *faro di Mean Ruz* lungo la Costa di Granito Rosa, ci porta fino a **Perros-Guirec**.



Trégastel

Trégastel - alta marea

Ploumanac'h



Ploumanac'h - la costa



Perros-Guirec



Ploumanac'h - Sentiero dei Doganieri




Menhir di Saint-Uzec

Abbagliati da tanta bellezza, lasciamo temporaneamente la costa per visitare uno dei tanti siti megalitici bretoni: il **Menhir di Saint-Uzec** è uno dei più originali, essendo stato "cristianizzato" nel XVII secolo.

Trébeurden

Arrivati a Lannion siamo costretti ad una sosta per problemi tecnici, così facciamo tappa nella vicina **Trébeurden**, nei pressi della sua ampia spiaggia con le eleganti case vista mare.



Trébeurden - spiaggia

Côte des Légendes



Pointe Saint-Mathieu - Abbazia Saint-Mathieu de Fine-Terre

Saint-Mathieu



Pointe Saint-Mathieu - Faro di Saint-Mathieu

La tappa seguente è nel dipartimento di *Finistère*, dove visitiamo il faro **Saint-Mathieu**, l'omonima Abbazia ed il vicino *Musée Mémoires 39-45*, sulla II guerra mondiale.



Sherman M4A1

Plougonvelin - Musée Mémoires 39-45



Le Conquet

Proseguiamo fino a **Le Conquet**, tranquilla cittadina portuale, all'estremo occidentale della Bretagna, e quindi anche della Francia continentale.

Le Conquet - libri



Brest

Il problema tecnico (collettore di scarico) non completamente risolto ci costringe ad una nuova sosta forzata, per fortuna siamo a **Brest** dove il pezzo di ricambio non tarda ad arrivare.

Brest - Phare Du Portzic



Brest - Phare Village de pêcheurs de Maison-Blanche

Penisola di Crozon

Ripreso il cammino, ci dirigiamo verso la **Penisola di Crozon** e le sue immense spiagge circondate da falesie, meta di bagnanti e surfisti, dove anche il cane può finalmente correre in libertà. Iniziamo con una rigenerante sosta nella magnifica **Plage de Kerloc'h**.



Crozon - Plage de Kerloc'h

Camaret-sur-Mer

Il giorno dopo facciamo i turisti a **Camaret-sur-Mer**, visitando tutto l'arco formato dal porto: le bancarelle sulla banchina, il cimitero di barche, la cappella con la volta a barca rovesciata, la *torre Vauban* (patrimonio dell'UNESCO), le gallerie degli artisti.



Camaret-sur-Mer - Cimitero di barche



Camaret-sur-Mer - Chapelle de Notre-Dame de Rocamadour



Camaret-sur-Mer - Torre Vauban

Poco distante dal centro di Camaret troviamo gli *allineamenti dei menhir di Lagatjar* e le rovine della casa di *Saint-Pol Roux*, a ridosso della spiaggia *Pen Hat*.



Camaret-sur-Mer - Menhir di Lagatjar



Camaret-sur-Mer - spiaggia Pen Hat



Crozon

Ancora poca strada e ci fermiamo di nuovo, vicino a **Crozon**, sulla **Plage de l'Aber**. Il meteo inizia a cambiare, così non facciamo più il bagno, ma solo corse sulla spiaggia e passeggiate sulle falesie.



Proseguendo con il nostro viaggio lungo la costa, poco prima di arrivare alla pittoresca **Douarnenez**, troviamo una crêperie dove gustiamo delle *galette* bretoni sublimi.

Crozon - Plage de l'Aber

Cornovaglia francese



Cap Sizun

Il tempo continua a peggiorare, così facciamo in tempo a visitare il **Pointe du Van** a picco sull'Oceano, ma la *Baia dei Trapassati* ed il **Pointe du Raz** li vediamo immersi in una fitta nebbia.



Baie d'Audierne

Notre-Dame de Tronoën - Calvario di Tronoën

Il giorno dopo percorriamo tutta la *Baie d'Audierne*, da **Plogoff** a **Penmarc'h** sotto la bruma bretonne. Ci fermiamo solo per visitare il più bel calvario della Bretagna (**Notre-Dame de Tronoën**) e, più avanti, il **faro di Eckmühl**, uno dei più alti al mondo (65m).



Penmarc'h



Penmarc'h - Faro di Eckmühl



Concarneau

Oltrepassiamo l'incantevole **Pont-l'Abbé** e ci spingiamo fino a **Concarneau**.

L'indomani, complice il ritrovato bel tempo, il suo centro pullula di gente, soprattutto la cosiddetta *città murata*, situata su un isolotto al centro del porto.



Penisola di Quiberon



Prima di cominciare il rientro vero e proprio facciamo ancora una tappa per visitare la *penisola di Quiberon*, il cui unico accesso è regolato da una strada piuttosto trafficata.

Penisola di Quiberon




Quiberon - murales

Quiberon

L'elegante città di **Quiberon** offre negozi, ristoranti, spiagge, attività sportive.



Quiberon - spiaggia



Côte Sauvage

La strada che costeggia il lato ovest della penisola, nota come *Côte Sauvage*, ci regala degli scorci stupendi sul mare e le onde sugli scogli.



Carnac

L'ultimo tramonto in Bretagna ce lo godiamo tra gli **allineamenti di Carnac**, visitati già in passato, ma sempre emozionanti, soprattutto al calar del sole e dei visitatori.



Il rientro

Sulla strada del ritorno a casa ci fermiamo a dormire poco prima di **Nantes**. L'indomani, a metà strada tra Nantes e **Poitiers**, abbiamo un nuovo problema meccanico che ci costringe a perdere nuovamente un giorno di viaggio.

Fortunatamente la Francia è piena di posti accoglienti ed incantevoli che aiutano a stemperare la tensione di questi momenti.



Chapelle-Saint-Laurent - Basilique Notre-Dame de Pitié

Proseguendo il rientro verso l'Italia seguiamo la diagonale pianificata, tenuta piuttosto bassa con l'intenzione di arrivare al Monginevro limitando l'uso di autostrade a pagamento ed effettuando alcune tappe interessanti.

Tappe che purtroppo con i contrattempi avuti non riusciamo a fare, così tiriamo ancora un po' e la sosta seguente la facciamo vicino a **Clermont-Ferrand**.



Il giorno dopo, parafrasando il poeta: "si va dritti a casa senza più fermate" solo per... nuotare al *Plan d'eau de Rosans*, in Provenza, e per dormire la notte a **Savines-le-Lac**, pronti per affrontare senza fretta il **passo del Monginevro** l'ultimo giorno.



Savines-le-Lac - Lac de Serre-Ponçon

Soste camper

| | |
|------------------------|--|
| Aix-les-Bains | Parcheeggio Aqualac |
| Bourg-en-Bresse | Parcheeggio per camper al Monastero Reale di Brou |
| Chambord | <i>Parking P2 du château de Chambord</i> 11€ / 24h |
| La Flèche | <i>Aire Camping-Car Park</i> Base de Loisirs de la Monnerie 13,50€ / 24h |
| Cancale | Area sosta camper a sud del paese 12,50€ / 24h |



| | |
|------------------------|--|
| Plévenon | Parcheeggio pubblico tra <i>Phare Du Cap Frehel</i> e <i>Fort la Latte</i> |
| Paimpol | Parcheeggio camper dell'Abbazia di Beauport (il parcheggio sarebbe utilizzabile esclusivamente di giorno) |
| Trégastel | <i>Camping Tourony</i> 40,40 € |
| Trebeurden | Parcheeggio pubblico Tra il porto turistico e la spiaggia Tresmeur |
| Le Conquet | <i>Parking Tissier</i> Vicino all'Ufficio del Turismo |
| Brest | <i>Camping du Goulet</i> A sud della città, verso il faro di Portzic 44,00 € |
| Camaret-sur-Mer | <i>Parking plage de Kerloc'h</i> |
| Crozon | <i>Parking plage de l'Aber</i> |

| | |
|--------------------------------|---|
| Pointe du Raz (Plogoff) | Parcheeggio del faro interno alla riserva 15,00 € |
| Concarneau | Parcheeggio riservato ai camper <i>Bois du Porzou</i> 6€ / notte |
| Saint-Pierre-Quiberon | <i>Camping Municipal de Penthièvre</i> Costa est della Penisola di Quiberon 30,40 € |
| Sautron | Parcheeggio pubblico Chapelle Notre-Dame de Bongarant |
| Boismé | Parcheeggio camper al plan d'eau |
| Saint-Bonnet-près-Riom | Parcheeggio pubblico (dietro la chiesa) |
| Savines-le-Lac | Parcheeggio Windsurf a bordo lago |

I prezzi si intendono per notte e comprendono generalmente: 2 adulti, 2 ragazzi, posto/piazzola camper, allacciamento alla corrente (dove disponibile), camper service, servizi igienici e docce (calde a gettoni, dove non indicato). I prezzi delle aree di sosta solitamente si applicano alle 24h di permanenza.

Itinerario

Itinerario di **3.600 km**
3 settimane
Agosto 2022



Bretagna

realizzato da



itinerari**camper**.it

© 2024 thomas moore