

Grecia



Peloponneso

Atene

Delfi

Meteore

ITINERARI
camper

Chi siamo



Viaggiatori per passione e camperisti nel dna, abbiamo deciso di condividere le nostre esperienze con chi viaggia in **camper**, anche se riteniamo che i contenuti di questa pubblicazione possano tornare utili anche a chi effettua altri tipi di turismo.

A differenza di chi si limita a raccogliere informazioni sulla rete e riproporle in modo incoerente e spesso a fini commerciali, gli itinerari che presentiamo sono stati percorsi realmente da noi, le aree di sosta citate sono state davvero visitate e testate, le fotografie che vedete sono tutte frutto di nostri scatti.

Mariangela Angelico



Architetto per professione. Appassionata di fotografia. È l'occhio artistico e il riferimento culturale del team. Quando non guida, fornisce cibarie all'aquipaggio.

Thomas Moore



Presente h24 sul web. Fotoamatore nel tempo libero. Solo un cartello ZTL è in grado di fermarlo. Ha il TomTom ma lo usa esclusivamente per tornare a casa.


Trovate questo e altri itinerari con fotografie, soste e consigli nel sito:

itineraricamper.it

Al materiale da noi prodotto spesso affianchiamo, specificandolo in modo evidente, alcune delle segnalazioni dei nostri lettori: campeggi, aree attrezzate, idee e spunti per nuovi itinerari. Pur passando i nostri più ferrei controlli prima di essere pubblicati, non ci assumiamo la responsabilità dell'attendibilità dei contenuti linkati o citati.

cover: **Atene** - Acropoli

Traghetto Ancona-Igoumenitsa



In questo 2020 così singolare abbiamo potuto effettuare le vacanze in Grecia prenotando il traghetto all'ultimo momento, a prezzi ragionevoli, ma accontentandoci di quello che abbiamo trovato. Un buon compromesso per raggiungere la Grecia arrivando dal nord Italia è quello di imbarcarsi al porto di **Ancona**; l'arrivo a **Igoumenitsa** ci dà la possibilità di visitare alcuni posti che arrivando a Patrasso sarebbero stati fuori mano.

La Grecia Occidentale **Parga**



Parga - Porticciolo

La prima tappa in terra greca è a **Parga**, a pochi km da Igoumenitsa, per riprenderci dalla notte in traghetto. Scollinando il promontorio roccioso sul quale sorgono alcuni ristoranti si arriva al centro pedonale e al piccolo porto, incantevole al tramonto ma per i nostri standard un po' troppo affollato.



Parga - Sulla spiaggia



Acheron Springs

Il giorno dopo ci spostiamo verso l'entroterra fino a **Glyki**, dove ci addentriamo a piedi lungo le fresche sorgenti e le gole del fiume *Acheronte*... scopriamo così che questo fiume mitologico è reale!

Si può percorrere un tratto delle gole tra le impressionanti pareti di roccia camminando nell'acqua bassa (adatto ai bambini), mentre altri tratti sono più adatti a gommoni e canoe.



Siamo rimasti sbalorditi nel vedere l'acqua, l'aria (e in taluni casi anche il suono), provenienti dalle viscere della terra, affiorare tra le pietre.



Glyki - Gole dell'Acheronte

Kanali

Tornando verso la costa ci fermiamo a **Kanali**, dove ci godiamo un tramonto spettacolare ed una cenetta in riva al mare.




Da qui proseguiamo lungo l'autostrada (un po' cara per i camper) fino al ponte di **Patrasso** dove, con altri 20€ circa, entriamo nel **Peloponneso**.



Patrasso - Ponte Rion Antirion

La strada scorre veloce (rispettando i limiti!) e quindi facciamo solo una breve sosta nella rinomata **Killini**, per bagno e pranzo.

Antica Olimpia



Antica Olimpia



Olimpia - Museo Archeologico



L'ultima tappa di questa prima parte del nostro viaggio in camper in Grecia la effettuiamo ad Olimpia, la città che diede origine ai celebri giochi. Qui visitiamo il suggestivo sito archeologico dell'antica **Olympia**, patrimonio dell'UNESCO, e l'annesso *Museo Archeologico*.

Questo è il primo sito archeologico che visitiamo in Grecia e subito scopriamo che i cani non sono ammessi, nemmeno al guinzaglio (nonostante sia pieno di cani, apparentemente randagi). Per non lasciare la nostra Undi da sola in camper, da qui in poi faremo tutte le visite a turno, con conseguente raddoppio dei tempi.



La Messenia



Kalo Nero - Spiaggia

Kalo Nero

Il nostro itinerario in camper prosegue lungo la costa occidentale della *Messenia* alla volta di **Kalo Nero**.

Qui, una sera, assistiamo all'entrata in mare delle tartarughine uscite dalle uova appena schiuse: un'emozione indescrivibile! Degli esserini così piccoli affrontano le loro prime ore di vita facendosi largo tra sabbia e sassi per gettarsi in quell'immenso mare nero.

Il luogo è molto spartano, ma i nidi in spiaggia sono segnalati e ben curati.



Kalo Nero - Vecchia stazione



Tempio di Apollo Epicurio a Basse



Bassae - Tempio di Apollo Epicurio

Da Kalo Nero ci addentriamo sulle montagne dell'Arkadia per visitare il **tempio di Apollo Epicurio**, altro patrimonio UNESCO, situato a Basse. Salite e discese mettono a dura prova motore e freni del camper, ma il tempio merita la visita: interamente protetto da un tendone ed in continuo restauro, è uno dei meglio conservati di tutta la Grecia.

La strada che scende verso **Tholo** è più agevole e quindi consigliamo di utilizzare quella.



Chora - Palazzo di Nestore

Palazzo di Nestore

Dopo aver raggiunto la costa, proseguiamo fino al **Palazzo di Nestore**, altro sito archeologico molto interessante.

.....

Pylos (Navarino)

Nei pressi di Navarino e dell'omonima baia, visitiamo la suggestiva spiaggia *Voidokilias* che forma un cerchio quasi completo, salvo un'apertura verso il mare. Alle spalle della spiaggia si trovano dune, lagune ed ampie distese di sabbia compatta dove alcuni camper si preparano per passarci la notte (nonostante dei cartelli di divieto in quanto area protetta).

La strada per arrivarci è stretta e l'incrocio con altri veicoli, soprattutto nelle ore di maggiore afflusso/deflusso è difficoltoso.



Spiaggia Voidokilias

Così decidiamo di partire dopo il tramonto per raggiungere **Pylos** (Navarino), che non ci ha colpito particolarmente.




Pylos - Porticciolo

Methoni



Molto meglio la vicina **Methoni** (Modone), con una stretta ma lunga spiaggia coronata all'estremità da un castello ed una fortezza veneziana, di cui consigliamo la visita.



Antica Messene

Il nostro itinerario prosegue attraversando da ovest a est la penisola della Messenia per raggiungere così un'altra importante tappa del Peloponneso: la visita all'**antica Messene**.

Il sito archeologico è davvero magnifico, non stiamo a dettagliarvi tutto quello che potete trovare in qualsiasi guida, ma il teatro e lo stadio vi colpiranno sicuramente.



Saranno le particolari condizioni turistiche di quest'anno, ma troviamo, in questo come negli altri siti archeologici visitati, un gran senso di pace e tranquillità.



A seguire, oltrepassiamo la popolare **Kalamata** e ci dirigiamo verso la parte più meridionale del Peloponneso: la Laconia.



Il Mani e le case a torre



Il Mani è la penisola più occidentale della *Laconia*. Le sue tipiche case a torre, nate come rifugio durante le guerre tra clan, ora ospitano abitazioni private o resort. Talvolta ristrutturate, molte volte nuove, caratterizzano i brulli paesaggi di questa terra. Qui abbiamo effettuato diverse tappe in calette più o meno frequentate: la nota **Kardamyli**, la piccola **Gerolimenas**, l'impervio **Capo Tenaro**.

Case a torre



Capo Tenaro - Spiaggia



Capo Tenaro

Le strade sono abbastanza agevoli, ma ogni km di questa regione va guadagnato a suon di curve, scalate o freno motore. Alcuni tratti ci ricordano le strade della Corsica o delle isole in Croazia.



Capo Tenaro



Capo Tenaro - Strada

Gythio

Il giorno dopo, oltrepassando il centro di **Gythio**, un classico paese di pescatori, abbiamo visitato la spiaggia *Valtaki* famosa per il relitto arrugginito della nave *Dimitrios*. Nuotargli attorno è davvero impressionante. Per evitare le folle a caccia di selfie consigliamo di spingersi lungo la bellissima spiaggia, oltre il relitto.



Gythio - Mavrovouni Beach




Gythio - Polipo



Gythio - Valtaki Beach

Toccato il punto più a sud della Grecia continentale (Capo Tenaro), risaliamo nuovamente ad Areopoli ed attraversiamo gli alti monti del Mani per raggiungere la sua costa est a *Mavrovouni Beach*, dove troviamo altri nidi di tartaruga.

A malincuore saltiamo la seconda penisola della Laconia (quella orientale, dove si trova *Monenvasia*), per dirigerci a nord verso luoghi colmi di storia.



Sparta e Mystras

Della gloriosa **Sparta**, che abbiamo studiato nei libri di storia o rivisto nel film e i fumetti "300", non rimane che qualche traccia, così ci dirigiamo alla vicina **Mystras**.



Il complesso archeologico di **Mystras**, patrimonio UNESCO, è costituito per lo più da chiese bizantine e rovine ed è completamente arroccato su un monte, così la visita si rivela piuttosto lunga e impegnativa. Fortuna che il campeggio, tra Mystras e Sparta, ha una magnifica piscina dove rigenerarci.





L'Argolide è la penisola più orientale del Peloponneso. Anche qui si trovano numerosi siti degni di nota e legati alla storia della Civiltà.

Antica Micene



Antica Micene - Porta dei Leoni

L'emozione che abbiamo provato attraversando la *Porta dei Leoni* di **Micene** è indescrivibile. Un luogo legato sia alla storia che alla mitologia, lì, tangibile, reale. Le mura ciclopiche e la posizione sulla collina circondata dai monti ne aumentano il fascino.



Antica Micene - Mura ciclopiche

Il Museo Archeologico è molto interessante, anche se molti dei ritrovamenti negli scavi dell'Antica Micene (come ad esempio la *maschera d'oro di Agamennone*) sono delle riproduzioni, mentre gli originali sono visibili al Museo Archeologico di Atene. L'intero sito, patrimonio UNESCO, è visitabile in un paio d'ore: la città è incredibilmente piccola rispetto all'importanza e al peso che ha avuto nella Storia.




Nafplio - Centro

Nafplio e Tolo

Dopo Micene, scendiamo verso il mare e raggiungiamo la città di **Nafplio**, molto turistica a giudicare dal numero di auto parcheggiate attorno al centro pedonale. Facciamo una passeggiata tra i negozietti dei vicoli ma non troviamo un luogo adatto per la sosta notturna, così proseguiamo fino a Tolo.

Il paese di **Tolo** si sviluppa lungo una strada che corre parallela alla spiaggia su cui si affacciano, senza soluzione di continuità, case, hotel, ristoranti e locali.

La spiaggia di sabbia è adatta ai bambini, ma un po' troppo affollata per i nostri gusti, così, passata la notte, ripartiamo in direzione est verso la nostra prossima tappa.



Tolo - Spiaggia





Epidauro

Altra meta archeologica, altro sito dichiarato patrimonio dell'umanità UNESCO e altra tappa imperdibile: il **Teatro Antico di Epidauro**.

Il panorama che si gode dagli spalti è eccezionale, così come l'acustica, infatti viene ancora oggi utilizzato per rappresentazioni e spettacoli.

Il resto del sito archeologico, così come il museo, non ci entusiasma così tanto, soprattutto se paragonato alle meraviglie viste nel resto del viaggio.





Per dormire ci spostiamo verso la costa, nella spiaggia di **Panagia**, vicino a Palaia Epidavros. Poco più a nord, a pochi metri dalla spiaggia, è possibile nuotare sopra il porto sommerso dell'antica Epidauro.

L'Attica



Atene - Arco di Adriano

Atene



Atene - Cambio della guardia

Non potevamo venire in Grecia e non fermarci per visitare **Atene!** Come in altre grandi città Europee preferiamo lasciare il camper al campeggio cittadino (un po' caro...) e raggiungere il centro con i mezzi: bus + metro a poca distanza. Per noi l'unica soluzione è il taxi, visto che i cani non sono ammessi sui mezzi pubblici.

Atene - Partenone






Atene - Acropoli

Nonostante le dimensioni galattiche della capitale, il nucleo antico è interamente visitabile a piedi. Certo non bastano un paio di giorni per vedere tutto, ma noi sfruttiamo il tempo a disposizione per alternare (come nostra abitudine) le visite "obbligate" a momenti di puro vagabondaggio. Uno per tutti: inerpicarsi per le vie meno battute del quartiere *Plaka* e scoprire *Anafitioika*, un quartiere incredibile, a ridosso dell'Acropoli.



Atene - Plaka



Atene - Anafitioika



Atene

Il giorno della partenza andiamo in centro in camper (per visitare il *Museo Archeologico Nazionale di Atene*) e ci muoviamo senza particolari problemi, complice la scarsa presenza di turisti.



Atene - Museo Archeologico Nazionale



Capo Sunio

Lasciamo Atene con una stretta al cuore, ma si sa... la strada chiama e ci sono tante cose ancora da scoprire. Così percorriamo tutta la costa occidentale dell'*Attica* fino a **Capo Sunio**, dove visitiamo il suggestivo *tempio di Poseidone*.

Rispetto al versante occidentale del capo (*Costa di Apollo*), la costa orientale che sale verso Lavrio è molto più urbanizzata e meno selvaggia. Così dormiamo nei pressi della spiaggia di Capo Sounio, con vista sul tempio, dal tramonto all'alba.

Da qui comincia il nostro viaggio di ritorno verso il porto di Igoumenitsa, lungo le autostrade greche (dove possibile), ma con 2 tappe fondamentali in programma.



La Grecia Centrale

Delfi



Delfi - Santuario di Apollo

Prima di terminare il nostro viaggio in camper in Grecia, raggiungiamo un altro sito archeologico meraviglioso, noto ai più come l'**oracolo di Delfi**. La città di Delfi sorge sulle pendici del Monte Parnasso e la strada per arrivarci, da est, attraversa diverse località sciistiche, quindi è quello che nel ciclismo si definirebbe un *tappone dolomitico*.



Delfi - Thólos

Curiosamente l'immagine che tutti associamo all'oracolo di Delfi è la Tholos circolare eretta accanto ai templi di Atena, mentre la vera sede dell'oracolo si trovava nel Santuario di Apollo, tempio dorico situato poco distante, tra le rovine di altri tempietti, resti di vari edifici, un teatro, e addirittura uno stadio!



Delfi - Stadio

Il sito, dichiarato patrimonio UNESCO, si sviluppa quasi tutto in orizzontale a ridosso della montagna, quindi munitevi di scarpe comode e tempo a sufficienza per la visita.

Vicino all'ingresso, lungo la strada, si trova la *fonte Castalia* con un'acqua fresca e molto più buona delle acque minerali greche!



Delfi - Santuario di Apollo

Sarà stato il tramonto, le pareti di roccia così vicine, la vista mozzafiato sulla valle sottostante, o il silenzio assoluto (dato dai pochi visitatori), ma passeggiare tra le rovine di Delfi è stata davvero una delle esperienze più suggestive di tutto il viaggio.



Delfi - Teatro

Galaxidi



Galaxidi - Case

Da qui, con una 40-ina di km raggiungiamo **Galaxidi**, città balneare del Golfo di Corinto, per una cenetta sul mare in una delle numerose taverne del porticciolo.



Galaxidi - Porticciolo

La Tessaglia



Meteore

Per chiudere in bellezza il nostro viaggio nella Grecia continentale ci fermiamo a **Meteora**, presso **Kalambaka**: un luogo mistico, dove la natura mostra il suo lato più artistico e bizzarro, e l'uomo non ha potuto fare altro che adeguarsi. Un insieme di pinnacoli, chiamati appunto *Meteore*, sopra i quali sorgono 6 monasteri ancora attivi, di 24 costruiti complessivamente in tempi diversi. C'è una strada comoda che corre tra i monasteri, i pinnacoli e i punti panoramici per immergersi a 360 gradi in questa meraviglia, dichiarata patrimonio dell'UNESCO.

I monasteri sono visitabili a pagamento, vestendosi in modo adeguato (niente canottiere, top, shorts...), e non è possibile scattare fotografie all'interno delle chiese e dei musei. Come struttura sono tutti molto simili tra loro, salvo il diverso panorama che offrono, data la loro diversa collocazione tra i pinnacoli. Facendo sosta nel vicino campeggio (con piscina), abbiamo avuto la fortuna di vederli con le ultime luci del tramonto e con quelle del mattino seguente.



Meteora - Monasteri



L'Epiro

Lungo la strada del ritorno, prima di imbarcarci sul traghetto Igoumenitsa-Ancona, ci fermiamo a **Giannina**, presso il suo lago non balneabile(!), e poi per un ultimo bagno nella spiaggia di **Plataria**.



Arrivati in Italia abbiamo visitato l'Eremo di Santa Maria Infra Saxa, nella Gola di Frasassi, che nel viaggio in Umbria di Capodanno avevamo trovato chiuso.

Ma questa è un'altra storia...

Soste camper

- Fontanellato** Area camper Fontanellato
Parco fotovoltaico
6€ la notte
- Senigallia** Camping Cortina
25€/24h.
- Parga** Camping Valtos
34€ (corrente esclusa)
- Kanali** Parcheggio Mango Beach
- Olympia** Camping Alphios
39,30€
- Kalo Nero** Parcheggio spiaggia
- Pylos** Parcheggio del Porto
- Methoni** Camping Methoni
26€
- Kardamyli** Parcheggio gratuito (campo da calcio)
- Mystras** Camping Castle View
39€
- Mavrovouni** Parcheggio spiaggia
- Tolo** Camping Lido
36,50€
- Panagia** Camping Bekas
Ancient Epidaurus
37€
- Atene** Camping Athena
54€/gg
- Capo Sounio** Sosta libera (spiaggia vicino a Grecotel)



Galaxidi Parcheggio gratuito (al porto)

Meteora Camping Vrachos
Kastraki, Kalambaka
32€

Ioannina Camping Limnopoula
31,64€

Forlì Parcheggio piscina comunale

I prezzi si intendono per notte e comprendono generalmente: 2 adulti, 2 ragazzi, posto/piazzola camper, allacciamento alla corrente (dove disponibile), camper service, servizi igienici e docce (calde a gettoni, dove non indicato). I prezzi delle aree di sosta solitamente si applicano alle 24h di permanenza.

Itinerario

Itinerario di **3.620 km**
3 settimane
Agosto 2020



Grecia

realizzato da



itinerari**camper**.it